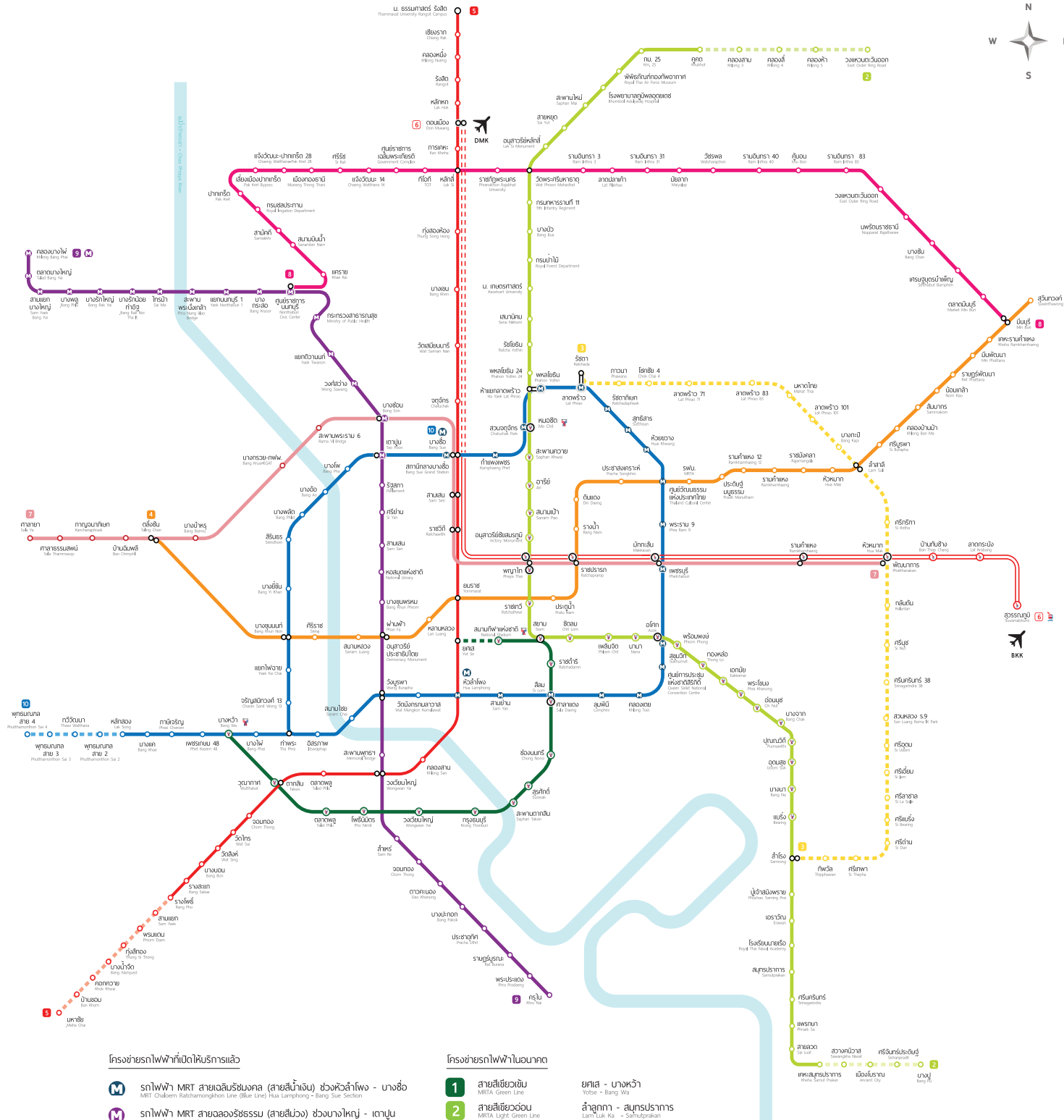

















MASS RAPID TRANSIT MASTER PLAN IN BANGKOK METROPOLITAN REGION



โครงการรถไฟฟ้าที่เปิดให้บริการแล้ว

-  รถไฟฟ้า MRT สายเฉลิมรัชมงคล (สายสีน้ำเงิน) ช่วงหัวลำโพง - บางซื่อ
MRT Chulalongkorn Rajavidyalaya Line (Blue Line) Hua Lamphong - Bang Sue Section
-  รถไฟฟ้า MRT สายฉลองรัชธรรม (สายสีม่วง) ช่วงบางใหญ่ - เตาปูน
MRT Chalong Rajavidyalaya Line (Purple Line) Bang Yai - Tao Poon Section
-  รถไฟฟ้า BTS สายสีทอง สายสุขุมวิท
BTS Sukhumvit Line
-  รถไฟฟ้า BTS สายสีชมพู สายสีลม
BTS Silom Line
-  รถไฟฟ้า ARL พญาไท - ท่าอากาศยานสุวรรณภูมิ
Airport Rail Link Phaya Thai - Suvarnabhumi Airport

โครงการรถไฟฟ้าในอนาคต

-  สายสีเขียวเข้ม
MRTA Green Line
-  สายสีเขียวอ่อน
MRTA Light Green Line
-  สายสีเหลือง
MRTA Yellow Line
-  สายสีส้ม
MRTA Orange Line
-  สายสีแดง
SRT Red Line
-  สายแอร์พอร์ต เรล ลิงก์
Don Mueang Airport - Suvarnabhumi Airport
-  สายสีแดงอ่อน
SRT Light Red Line
-  สายสีชมพู
MRTA Pink Line
-  สายสีม่วง
MRTA Purple Line
-  สายสีน้ำเงิน
MRTA Blue Line

- ยาเซ - บางบัว
Yaso - Bang Bua
- ลำลูกกา - ศูนย์ราชการ
Lam Luk Ka - Saraburi Rajavidyalaya
- ลาดพร้าว - สำโรง
Lat Phrao - Samrong
- ตลิ่งชัน - มีนบุรี
Taling Chan - Min Buri
- ธรรมศาสตร์ - มหาชัย
Thammasat - Maha Chai
- ท่าอากาศยานดอนเมือง - ท่าอากาศยานสุวรรณภูมิ
Don Mueang Airport - Suvarnabhumi Airport
- ศิริราช - ศาลา - ตลิ่งชัน - หัวหมาก
Siriraj - Sala - Taling Chan - Hua Mak
- แคราย - มีนบุรี
Krae Rai - Min Buri
- เตาปูน - รามัญบูรณะ
Tao Poon - Ramabunrun
- บางซื่อ - หัวลำโพง - ท่าพระ - พญาไท - สาย 4
Bang Sue - Hua Lamphong - Tha Phra - Phayathai - Sai 4